



Wędrówka Rowerowym Szlakiem  
Zamków Gotyckich  
na Powiślu



## Rowerowy Szlak Zamków Gotyckich na Powiślu



**Legenda**

- Szlak Zamków Powiśla
- Szlak Kościołów Powiśla
- Szlak Jeziora Bawlewskiego
- Szlak Tulice - Nowy Targ
- Szlak Folwark - Przechmark
- Międzynarodowa Trasa Rowerowa R1



## Drogi Turysto!

Przewodnik jest jednym z efektów pracy nad projektem pn. *Podniesienie atrakcyjności turystycznej Szlaku Zamków Gotyckich na Powiślu – budowa trasy rowerowej łączącej zamek w Malborku z atrakcjami turystycznymi powiatów malborskiego, sztumskiego, kwidzińskiego*, który realizowany był w ramach Regionalnego Programu Operacyjnego dla Województwa Pomorskiego na lata 2007-2013.

W ramach projektu wytyczono, oznakowano i przebudowano 157 km Rowerowego Szlaku Zamków Gotyckich, łączącego zamek w Malborku z największymi atrakcjami turystycznymi Powiśla. Z myślą o rowerzystach wybudowano czternaście punktów wypoczynkowych. Dwa obiekty o charakterze kulturowym zaadaptowano na Punkty Informacji Turystycznej, a w miejscach, gdzie było to konieczne, zmieniono przebieg szlaku w celu zwiększenia bezpieczeństwa na ścieżce rowerowej. Wszystko po to, by turyście odwiedzającemu nasz region pomóc go poznać i zachęcić do częstszych powrotów w tę urokliwą część naszego kraju.

Projekt realizowany był przez dziewięciu partnerów: Miasto i Gminę Sztum (partner wiodący) oraz Miasto i Gminę Dzierzgoń, Miasto i Gminę Prabuty, Gminę Mikołajki Pomorskie, Gminę Stary Targ, Gminę Stary Dzierzgoń, Gminę Malbork, Stowarzyszenie Gmin Polskie Zamki Gotyckie i Powiślańską Organizację Turystyczną.

Wciąż nie w pełni odkryte przez turystów zamki, pałace, dworki i parki czy obiekty hydrotechniczne stanowią o atrakcyjności Powiśla, do którego odwiedzenia serdecznie Państwa zapraszam.

Do zobaczenia na szlaku!  
**Leszek Tabor**  
 Burmistrz Miasta i Gminy Sztum  
 Partner wiodący projektu



## Gmina Malbork

ŁĄCZNA DŁUGOŚĆ SZLAKU - 2,5 km

### MALBORK - WIELBARK

Bulwar nad Nogatem stanowi jednocześnie początek Rowerowego Szlaku Zamków Gotyckich na Powiślu. Na ścieżkę rowerową można dotrzeć bezpośrednio od zamku krzyżackiego, spod którego prowadzi dogodny zjazd.

#### Może nie wiesz...

- *Malborska twierdza składa się z trzech zamków – Zamku Średniego, Wysokiego i Niskiego. Zamek Wysoki jak wskazuje jego nazwa jest najwyższy, jednak największy jest zamek Średni.*

Na wysokości cmentarza komunalnego powstał podjazd, który prowadzi do lasu wielbarskiego. Jadąc tym odcinkiem przejeżdżamy przez las (będąc w okolicy warto zjechać nad Nogat i zobaczyć śluzę Szonowo), który kończy się przy pobliskich polach. Przejeżdżamy przez nie, by po chwili ponownie wjechać do lasu, przez który biegnie nasza ścieżka.

#### Nie przegap...

- *Największej na świecie wystawy średniowiecznych machin obłąnych, otwartej co roku w sezonie letnim.*
- *Poniemieckich bunkrów znajdujących się w lesie wielbarskim.*
- *Śluza Szonowo na Nogacie będącej jedną z czterech występujących na tej rzece. Do dziś obsługiwana jest ręcznie.*



1



2



3



4

## Miasto i Gmina Sztum

ŁĄCZNA DŁUGOŚĆ SZLAKU - 22 km

### WIELBARK - GOŚCISZEWO - WĘGRY - UŚNICE - SZTUMSKIE POLE - JEZIORO BIAŁE - SZTUM

Jadąc lasem dojeżdżamy do punktu wypoczynkowego, usytuowanego bezpośrednio nad Nogatem. Czekają tu na nas zadaszony ławostół, stojak na rowery, ławki oraz miejsce do rozpalenia ogniska. Punkt znajduje się przy samym Nogacie, na odpowiednio zabezpieczonej skarpie, skąd rozpościera się przed nami piękna panorama okolic. Warto zatrzymać się tu na dłuższą chwilę. Wracając na ścieżkę jedziemy lasem, który kończy się przy pobliskich polach. Skręcamy w prawo i jedziemy polną drogą, na końcu której skręcamy w lewo. Po kilkunastu metrach, po lewej stronie miniamy nieliczne zabudowania. Docieramy do niewielkiego skrzyżowania, na którym droga polna zbiega się z asfaltową. Skręcamy w prawo. Jedziemy do najbliższego skrzyżowania, przejeżdżając na nim prosto (skręcając w lewo dojechalibyśmy do drogi krajowej nr 55 Malbork - Sztum).

#### Może nie wiesz...

- *WĘGRY - niedaleko od miejsca, w którym się znajdujesz, zgodnie z postanowieniami Traktatu Wersalskiego (1919 r.) przebiegała – głównie Nogatem - granica między Prusami Wschodnimi, a Wolnym Miastem Gdańskiem. Do tej pory można odnaleźć słupki graniczne.*

Po lewej stronie mijamy nieco oddaloną farmę wiatrową w miejscowości Koniecwałd. Dojeżdżając do najbliższego skrzyżowania skręcamy w prawo. Jedziemy asfaltową nawierzchnią, gdzie na kolejnym na naszej trasie skrzyżowaniu jedziemy prosto. Warto w tym miejscu się na chwilę zatrzymać i zboczyć z naszej ścieżki, skręcając w prawo do rezerwatu przyrody Parów Węgry.

3. Plaża miejska  
w Sztumie

4. Zamek krzyżacki  
w Sztumie

1. Zamek  
w Malborku

2. Śluza Szonowo  
na Nogacie





5

Wracając na ścieżkę i kierując się od wspomnianego skrzyżowania prosto, przejeżdżamy przez zabudowania wsi Węgry. Zaraz za nimi czeka na nas zadaszony punkt wypoczynkowy ze stojakami na rowery. Po chwili odpoczynku możemy wyruszyć w dalszą drogę, kierując się prosto, między polami, w kierunku lasu. Tamtędy prowadzi dalsza trasa. Na rozwidleniu dróg skręcamy w lewo, gdzie po chwili ukazuje się przed nami kolejny punkt wypoczynkowy w Uśnicach. Możemy usiąść przy zadaszonym ławostole, a rower postawić na stojaku. Całe miejsce wypoczynku jest dodatkowo ogrodzone, co zwiększa nasze poczucie bezpieczeństwa. Jedziemy dalej prosto do następnego, leśnego skrzyżowania, na którym skręcamy w prawo wjeżdżając na drogę pożarową.

**Nie przegap...**

- *Parów Węgry to rezerwat przyrody utworzony w 1968 r. w celu ochrony starego lasu mieszanego (dęby z domieszką sosny, graby) o charakterze zbliżonym do naturalnego. Znajduje się on na wysokiej skarpie pradoliny Wisły, ok. 750 m od rzeki Nogat.*

1. Punkt wypoczynkowy w Uśnicach

2. Śluza w Białej Górze



1



3



4



5

**Nie przegap...**

- *Ze Sztumskiego Pola możesz pojechać do Białej Góry, gdzie znajduje się zespół śluz, oddzielających Wisłę od Nogatu, a tamtejszy rezerwat przyrody charakteryzuje się bogatą roślinnością ciepłolubną.*
- *W Sztumskim Polu miłośników jazdy konnej zaprasza Stajnia Iskra. Sztumskie Pole, ul. Łąkowa 19; tel./fax 55 277 34 01, 504 025 326 e-mail: kontakt@stajniaiskra.com.pl, www.stajniaiskra.com.pl*



6

3-4. Przystań w Białej Górze

5. Śluza w Białej Górze





1

### SZTUM (BULWAR ZAMKOWY NAD JEZIOREM SZTUMSKIM)

Trafimy w ten sposób na zmodernizowaną plażę miejską, na której można wypocząć, popływać, wypożyczyć latem sprzęt wodny.

Z plaży mamy możliwość pojechania w dwóch kierunkach.

Pierwszą opcją jest skierowanie się w prawo (stojąc twarzą do jeziora) ku torom kolejowym. Za drewnianym mostkiem skręcamy w lewo, dojeżdżając na teren rekreacyjny w Zajezierzu. Jest to urokliwe miejsce, z którego pięknie widać panoramę miasta. Ale nie tylko. Możemy tu grillować, a dzieci spędzać czas na placu zabaw. Całość jest monitorowana. Teren rekreacyjny zlokalizowany jest przy staropolskim dworku, w którym gościł w 1920 roku Stefan Żeromski. Jadąc przy dworku w górę drogi, możemy objechać całe Jezioro Sztumskie, wyjeżdżając przy ulicy Kwidzyńskiej.

#### ***Nie przegap...***

- *Plaży miejskiej z wypożyczalnią sprzętu wodnego.*
- *Dworku, potocznie nazywanym Żeromskiego, stanowiącego obecnie własność prywatną. Stefan Żeromski przebywał w nim z Janem Kasprowiczem podczas akcji plebiscytowej na Powiślu w 1920 r.*



2



3



4



5



6



1. Rowerzyści na Bulwarze Zamkowym w Sztumie
2. Plaża miejska w Sztumie
3. Teren rekreacyjny w Zajezierzu
4. Rusałka na bulwarze w Sztumie
5. Bulwar Zamkowy
6. Zamek w Sztumie





1



2

1-2. Plac zabaw na Bulwarze Zamkowym

3. Kościół Św. Anny w Sztumie



3

*Wariant drugi* - z plaży miejskiej jedziemy w lewo - Bulwarem Zamkowym nad Jeziorem Sztumskim. Zmodernizowany trakt zachęca turystów, by pozostali tu na dłużej. Na niewielkim skwerku postawiono stoły do popularnych gier, dzieci mogą pobawić się na dobrze wyposażonych, a przede wszystkim bezpiecznych placach zabaw. Bulwar wzbogacony jest ponadto o szesnaście granitowych tablic, zawierających informacje o warowniach znajdujących się na Szlaku Zamków Gotyckich. Na całej jego długości usytuowane są ławki. Całość jest bardzo dobrze oświetlona, w związku z czym przejechanie tego odcinka po zmierzchu, a nawet nocą, nie jest problemem. Dodatkowo cały teren bulwaru jest monitorowany.

**Może nie wiesz...**

- *Nad twoim bezpieczeństwem na bulwarze czuwa system monitoringu.*

**Nie przegap...**

- *Warto zwiedzić kościół Św. Anny, który od XV wieku aż do teraz wykorzystywany jest do celów sakralnych.*
- *Zobacz także gotycki zamek, będący niegdyś letnią rezydencją wielkiego mistrza zakonu krzyżackiego i pełniący w przeszłości istotną funkcję obronną. Chronił bowiem przed najeźdźcą malborską warownię.*
- *Kościół poewangelicki z 1818 r., w którym warto obejrzeć wystawę poświęconą historii miasta i ziemi sztumskiej.*



3

1



2

1-2. Bulwar Zamkowy w Sztumie

3. Kościół poewangelicki w Sztumie





1. Staropolski dworek w Zajezierzu

2. Punkt wypoczynkowy nad Nogatem

3. Plaża miejska w Sztumie

4-6. Teren rekreacyjny w Zajezierzu

### Nie przegap...

• Jadąc bulwarem, mijając ulicę Baczyńskiego (po lewej), dojedziesz do parkingu, przy którym widać zachowane fragmenty XIV-wiecznych murów miejskich, które otaczały niegdyś miasto lokacyjne. Drugi ich fragment zobaczysz, jadąc dalej ścieżką przy ul. Władysława IV. Mur w tym miejscu oddziela cmentarz przy kościele Św. Anny. Fragmenty murów pokazują nam, jakie niegdyś były granice miasta, skupionego wokół rynku i kościoła. Patrząc na nie dziś widzimy, jak na przestrzeni wieków miasto uległo rozbudowie.

Jadąc ścieżką kierujemy się w stronę zamku krzyżackiego. Jezioro Sztumskie cały czas mamy po prawej stronie. Odcinek ten charakteryzuje się wieloma ciekawostkami historycznymi, dlatego warto tutaj zostawić na chwilę rower i zwiedzić pobliskie atrakcje. Wracając na ścieżkę, zostawiając za sobą zamek, jedziemy prosto przejeżdżając przez drewniany mostek, gdzie bulwar się kończy.



4



5



6



3



1

2





**SZTUM - BARLEWICE - PIETRZWAŁD - KALWA**

Z bulwaru podjeżdżamy w lewo pod niewielką górkę do ulicy Władysława Jagiełły, gdzie z kolei skręcamy w prawo. Jadąc chodnikiem ok. 150 m dojeżdżamy do skrzyżowania na Kalwę, na którym skręcamy w lewo.

Dalej prosto drogą powiatową na Barlewice. Odcinek do Kalwy ma długość około 7 km i charakteryzuje się małym ruchem samochodowym oraz dobrym stanem nawierzchni. Ścieżka na tym odcinku prowadzi częściowo jezdnią i ścieżką rowerową stanowiącą część chodnika. Zostawiając za sobą ostatnie zabudowania Barlewic, rozpościerać się zaczyna przed nami na całym odcinku wiejski krajobraz pobliskich pól. W oddali, po lewej stronie, widać farmę wiatrową w Koniecwałdzie, a na horyzoncie pojawia się nam Pietrzwałd i górująca nad nim wieża kościoła pw. Św. Piotra w Okowach. Wjeżdżając do wsi, na pierwszym zjeździe w prawo, warto zatrzymać się i odpocząć przy pobliskich łąkostołach oraz placu zabaw.

**Może nie wiesz...**

- *Kanał Juranda - budowla hydrotechniczna z czasów krzyżackich o długości ponad 29 km. Doprowadzała wodę z Jeziora Dzierzgoń do zamku w Malborku.*

Z Pietrzwałdu, wracając na naszą ścieżkę, kierujemy się do Kalwy. Jadąc prosto nawierzchnią asfaltową mijamy otaczające ten teren pola. Przejedźdżamy przez przejazd kolejowy. Po lewej stronie, w oddali widać Jurkowice – niewielką wieś, przez którą przepływa Kanał Juranda. Wjeżdżając do Kalwy, skręcamy w prawo, żeby zobaczyć znajdujący się tam kościół pw. Św. Marii Magdaleny.

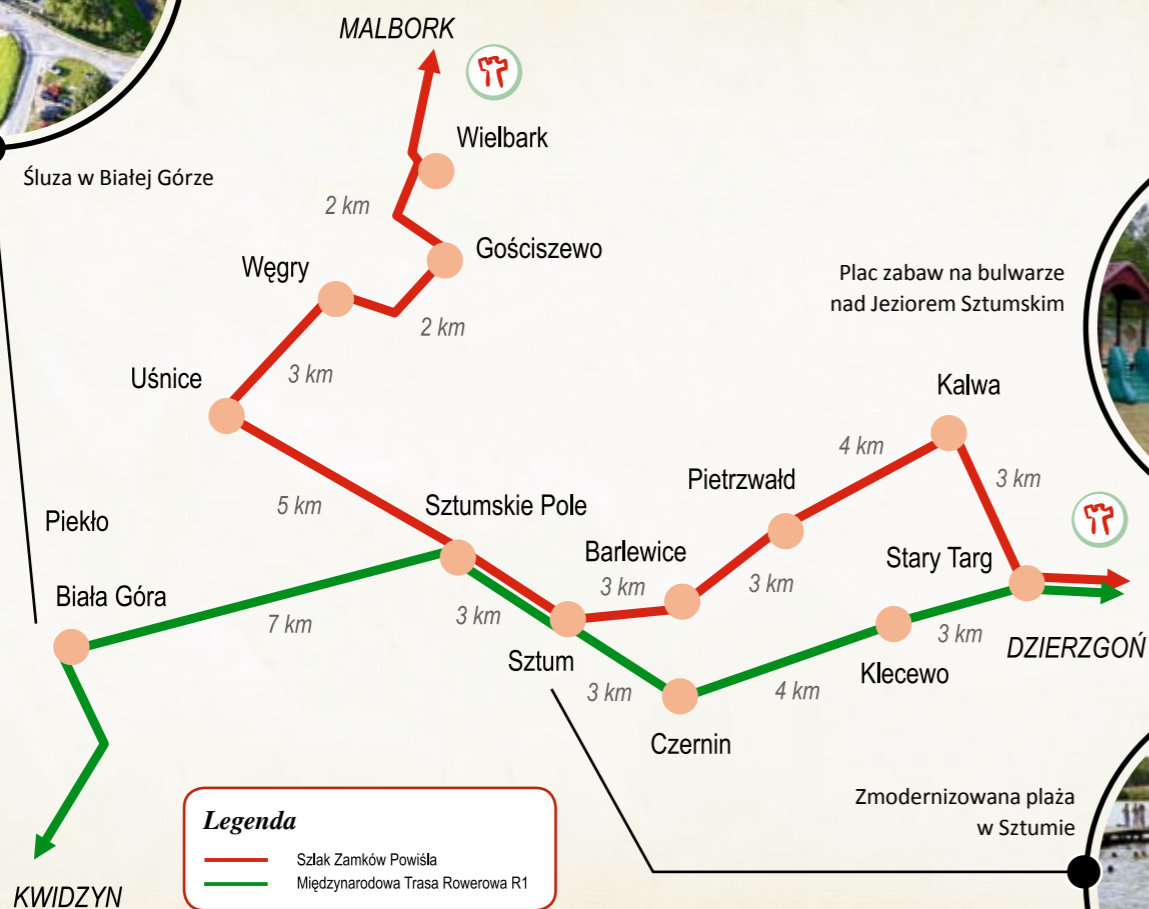
**Nie przegap...**

- *Dworku w Barlewicach z drugiej połowy XIX w., wybudowanego na terenie dawnego folwarku krzyżackiego. Obecnie znajduje się tu restauracja.*
- *Gotyckiego Kościoła w Pietrzwałdzie z drugiej połowy XIV w.*





## Szlaki rowerowe w okolicach Sztumu



## Gmina Stary Targ

ŁĄCZNA DŁUGOŚĆ SZLAKU - 29 km

### KALWA - STARY TARG

Wracając na ścieżkę i zostawiając kościół za sobą po prawej stronie, przejeżdżamy przez gospodarcze zabudowania Kalwy. Mijamy również znajdujący się za kościołem punkt wypoczynku z placem zabaw i murowanym grillem. Na końcu drogi skręcamy w prawo, wjeżdżając na asfaltową drogę, tym samym opuszczając tę malowniczą wioskę.

Kierujemy się poprzez pola na Stary Targ. Odcinek ten nie jest ruchliwy, w związku z czym jadąc rowerem możemy nacieszyć oko ładną okolicą. Wreszcie z jednej strony zaczynają ukazywać się nam zabudowania Starego Targu, a z drugiej towarzyszą nam wspomniane wcześniej wiatraki. Na końcu tego odcinka czeka na nas skrzyżowanie, na którym przejeżdżając prosto wjeżdżamy do Starego Targu.

#### Może nie wiesz...

- Nazwa wsi Kalwa oznaczała w języku pruskim górę, pagórek.

#### Nie przegap...

- Kościół św. Marii Magdaleny w Kalwie, którego znaczna część zbudowana została z kamienia polnego. Kościół jest XIII-wieczną budowlą, którą otacza niewielki cmentarz. Pochowany jest na nim m.in. Teodor Donimirski (1805–1884), właściciel Bukowa i Telkwic, najwybitniejszy działacz narodowy, gospodarzy i oświatowy Powiśla.

### STARY TARG - WAPLEWO WIELKIE

W Starym Targu, jadąc prosto ulicą Świerczewskiego mijamy miejscowe zabudowania, w tym kościół pw. św. Szymona i św. Judy Tadeusza oraz budynek urzędu gminy, przed którym ustawiony został kamień upamiętniający podpisa-

1. Kościół w Kalwie

2. Rowerzyści na ścieżce





nie w Starym Targu w 1629 r. rozejmu pomiędzy Rzeczpospolitą a Szwecją. Mijamy urząd, na skrzyżowaniu odbijamy w lewo (główną drogą) w kierunku Waplewa Wielkiego, w którym czeka na nas punkt wypoczynku. Dojeżdżając do skrzyżowania skręcamy w prawo w kierunku Waplewa. Jadąc tym odcinkiem mijamy pozostałości po przejeździe kolejowym. Tędy przebiegała linia Malbork-Małdyty. Dojeżdżamy do skrzyżowania Ramoty-Morany, na którym skręcamy w lewo. Wjeżdżamy do Waplewa.

### WAPLEWO WIELKIE - TULICE - NOWY TARG - KRASNA ŁĄKA

Przejeżdżamy przez wieś. Na końcu drogi znajduje się XIX-wieczna kolumna zwieńczona współczesną figurką Matki Boskiej. Kierując się w jej stronę, dojedziemy do świetlicy wiejskiej, przy której zlokalizowany jest punkt wypoczynku, stanowiący dobrą bazę wypadową do zwiedzenia okolicy. Z tego miejsca widać już park z zespołem pałacowym rodziny Sierakowskich - „pomorskiego Soplicowa”. Przy kolumnie skręcamy w lewo do prywatnej kaplicy Sierakowskich, która obecnie pełni funkcję kościoła parafialnego. Wracając na ścieżkę mijamy pałac Sierakowskich, jadąc na wspomniane wcześniej skrzyżowanie Ramoty – Morany, na którym skręcamy na Morany w kierunku Tulic (gdzie warto odpocząć w punkcie wypoczynkowym koła towieckiego Cyranka). Ścieżka biegnie tu drogą o dobrej nawierzchni. Przejeżdżamy przez okoliczne pola. Zwiedziliśmy punkt wypoczynkowy, wyjeżdżając z lasu na drogę mijamy po prawej stronie J. Tulice, za którym skręcamy w prawo. Jedziemy plażą w kierunku lasu, który prowadzi nas do drogi asfaltowej prowadzącej do Krasnej Łąki, znajdującej się w gminie Mikołajki Pomorskie.

#### Może nie wiesz...

- W pałacu Sierakowskich znajduje się Muzeum Tradycji Szlacheckiej – oddział Muzeum Narodowego w Gdańsku.

1. Pałac Sierakowskich w Waplewie Wielkim

### Alternatywne odcinki szlaku rowerowego w gminie Stary Targ:

#### STARY TARG - TROPY SZTUMSKIE - BUKOWO

Odcinek ten biegnie w kierunku gminy Dzierżgoń. Ścieżka na tym odcinku prowadzi asfaltem. Mijamy nieliczne zabudowania Trop Sztumskich, kierując się do Bukowa. Z Bukowa przez Żuławkę Sztumską, Jasną, Bągart i Nowiny dojedziemy do Dzierżgonia. Szczegółowe opisy tych odcinków znajdują się w na stronach 29-31.

#### TULICE - MORANY

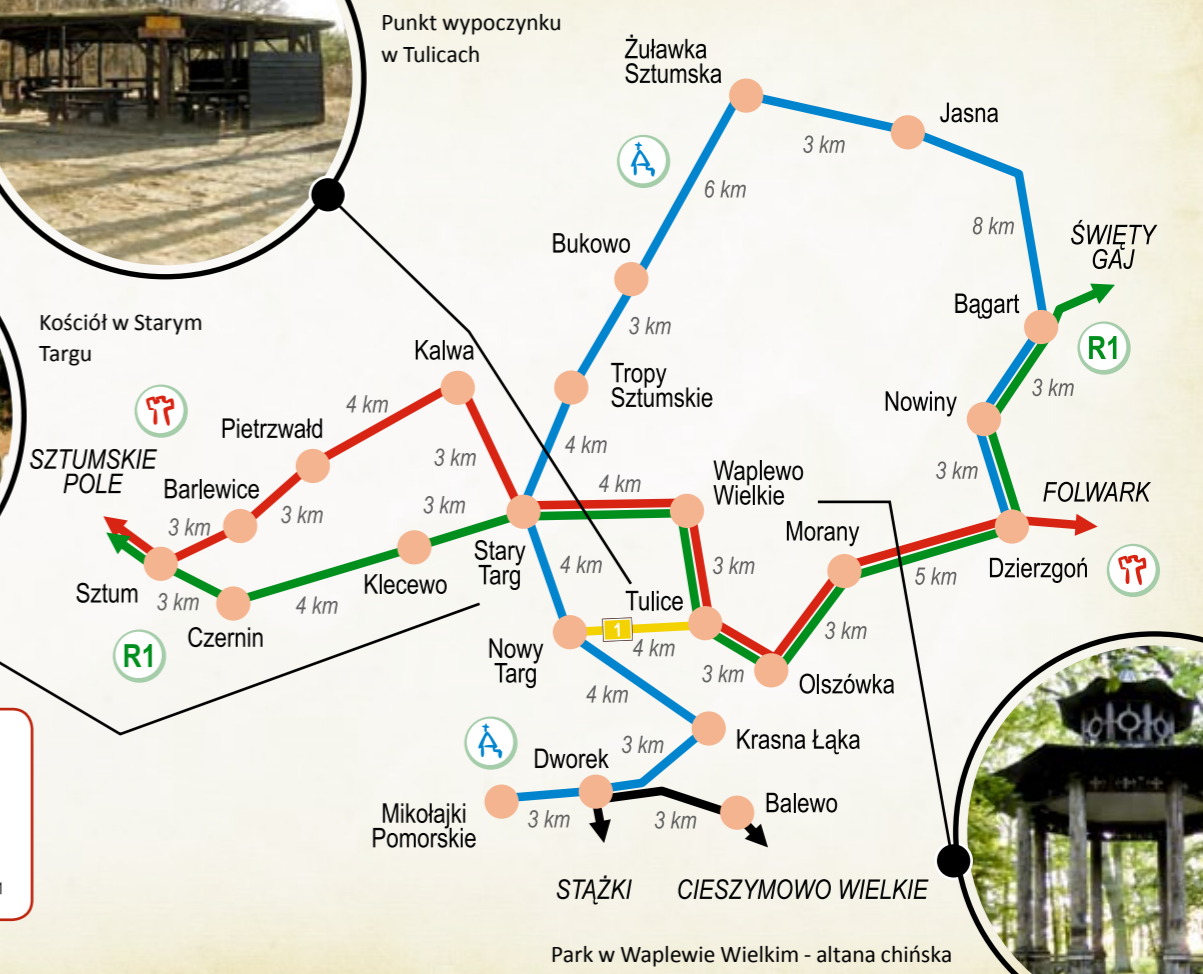
Krótki szlak łącznikowy łączący gminę Mikołajki Pomorskie z gminą Dzierżgoń. Stanowi alternatywną drogę omijającą centrum Mikołajek Pomorskich, Prabuty i Stary Dzierżgoń. Istnieje możliwość przejechania tego odcinka bezpośrednio lub przejeżdżając przez wieś Olszówka.

#### Nie przegap...

- Wjeżdżając do Tulic i skręcając w lewo warto udać się nieco w głąb lasu do punktu wypoczynkowego koła towieckiego Cyranka.
- W Nowym Targu kościół z XVIII w.



## Szlaki rowerowe w okolicach Starego Targu



**Legenda**

- Szlak Zamków Powiśla
- Szlak Kościółów Powiśla
- Szlak Jeziora Bałewskiego
- Szlak Tulice - Nowy Targ
- Międzynarodowa Trasa Rowerowa R1

Park w Waplewie Wielkim - altana chińska



# Gmina Mikołajki Pomorskie

ŁĄCZNA DŁUGOŚĆ SZLAKU - 34 km

## KRASNA ŁĄKA - BALEWO - DWOREK - MIKOŁAJKI POMORSKIE

1. Plac zabaw w Krasnej Łące

2. Punkt wypoczynkowy nad J. Balewskim

W Krasnej Łące w pobliżu XIV-wiecznego kościoła Św. Anny znajduje się punkt wypoczynku i plac zabaw. Wyjeżdżając z tego miejsca skręcamy w lewo. Kierujemy się asfaltową drogą około 150 metrów, a następnie na napotkanym skrzyżowaniu skręcamy w prawo. Jedziemy tą drogą prosto do skrzyżowania,

na którym skręcamy w lewo ku Balewu. Jedziemy prosto. Po kilku kilometrach ukazują się nam pierwsze zabudowania Balewa, a po prawej stronie Jezioro Balewskie. Jego niewątpliwym atutem jest położenie w okolicy lasu. Warto tu odpocząć, zwłaszcza że w ramach projektu został utworzony nad Jeziorem Balewskim punkt wypoczynku i rekreacji. Powstał plac zabaw, parking samochodowy, a wypocząć można przy zadaszonych ławostołach. Skorzystać można również z murowanego grilla i kąpieliska.

### Może nie wiesz...

- Tereny, na których znajdują się dziś Mikołajki Pomorskie były zamieszkiwane już 4500 lat p.n.e.
- Parafia w Krasnej Łące została założona w XIII w. Kościół filialny znajdował się długie lata w Mikołajkach.



Po odpoczynku kierujemy się do Mikołajek Pomorskich przez Dworek, do którego wracamy tą samą trasą, którą przyjechaliśmy. Mijamy skrzyżowanie na Krasną Łąkę i kierujemy się prosto ku Mikołajkom Pomorskim. Przy wjeździe do wsi po lewej stronie mijamy leśniczówkę. Na pierwszym skrzyżowaniu skręcamy w prawo, gdzie naprzeciwko urzędu gminy usytuowany został punkt wypoczynku i rekreacji.

## DWOREK - PERKLICE - STĄŻKI - RODOWO - PRABUTY

To najdłuższy odcinek do pokonania. Z Mikołajek Pomorskich wracamy do Dworka. Dojeżdżamy do skrzyżowania, na którym stoi tablica kierunkowa informująca nas, że do Stążek mamy 3 km. Trasa wiedzie na początku do Perkliec. Jedziemy asfaltową nawierzchnią między polami. Po 3 kilometrach ukazują się nam zabudowania Stążek, w których znajduje się neorenesansowy dwór. Ze Stążek mamy 2 km do Rodowa. Ścieżka prowadzi asfaltem między polami i nielicznymi gospodarstwami. W drodze do Rodowa nie sposób nie zauważyć stojącego w polu wysokiego przekaźnika radiowo-telewizyjnego. W Rodowie, skręcając w lewo, skierujemy się do Prabut.

### Może nie wiesz...

- W latach 1275-1277 nad Jeziorem Balewskim Dietrich Stange zbudował zamek na miejscu grodu pruskiego. Nazwał go swoim nazwiskiem - Stangenberg i uczynił stolicą rozległych włości.

### Nie przegap...

- Dworu Rittbergów w Stążkach. Ze strychu widać piękną panoramę okolic, m.in. Jezioro Balewskie.

3. Kościół w Krasnej Łące

4. Dwór w Stążkach





1

2

Warto jednak na chwilę skierować się w prawo, by zobaczyć „wioskę cudów” z rzeźbami i formami przestrzennymi. Wracając na szlak, kierujemy się pełną drogą w stronę Prabut. Warto wybrać ten odcinek chociażby dla widoku Jeziora Dzierzgoń. Ze względu na swój rozmiar i ukształtowanie terenu towarzyszy nam ono niemal do samych Prabut. Przejedźmy przez Górowychy i na skrzyżowaniu Prabuty – Mikołajki Pomorskie skręcamy w lewo do Prabut. Wjeżdżając do miasta kierujemy się ulicą Parkową, która doprowadzi nas do placu Wolności – centrum miasta.

**Nie przegap...**

- „Wioski cudów” w Rodowie, miejsca, na którym ustawiono rzeźby oraz formy przestrzenne, będące owocem plenerów, zaś w pobliskiej szkole znajduje się wystawa obrazów.

1. Punkt wypoczynkowy nad J. Balewskim

2. „Wioska cudów” w Rodowie

**Alternatywne odcinki szlaku rowerowego w gminie Mikołajki Pomorskie:**

**BALEWO - CIESZYMOWO**

Wyjeżdżając z terenu rekreacyjnego przy Jeziorze Balewskim, skręcamy w prawo kierując się w stronę Cieszymowa. Trasa na tym odcinku ma długość około 4 km i biegnie drogą asfaltową przez miejscowość Linki. Walory przyrodnicze tego odcinka zachęcają do nieco wolniejszej jazdy, która pozwoli nacieszyć oko otaczającą nas przyrodą, zwłaszcza, że pobliskie lasy i pola obfitują w rzadkie gatunki ptaków takie jak żurawie, czaple białe czy bociany czarne. Z Cieszymowa możemy udać się w trzech różnych kierunkach:

**CIESZYMOWO - STAŻKI**

Odcinek ten biegnie betonowymi płytami. Będąc w Cieszymowie warto zobaczyć zespół dworsko-parkowy z XIX w. Ze Stążek asfaltowym łącznikiem dojeżdża się do miejscowości Dworek.

**CIESZYMOWO - OBRZYNOWO**

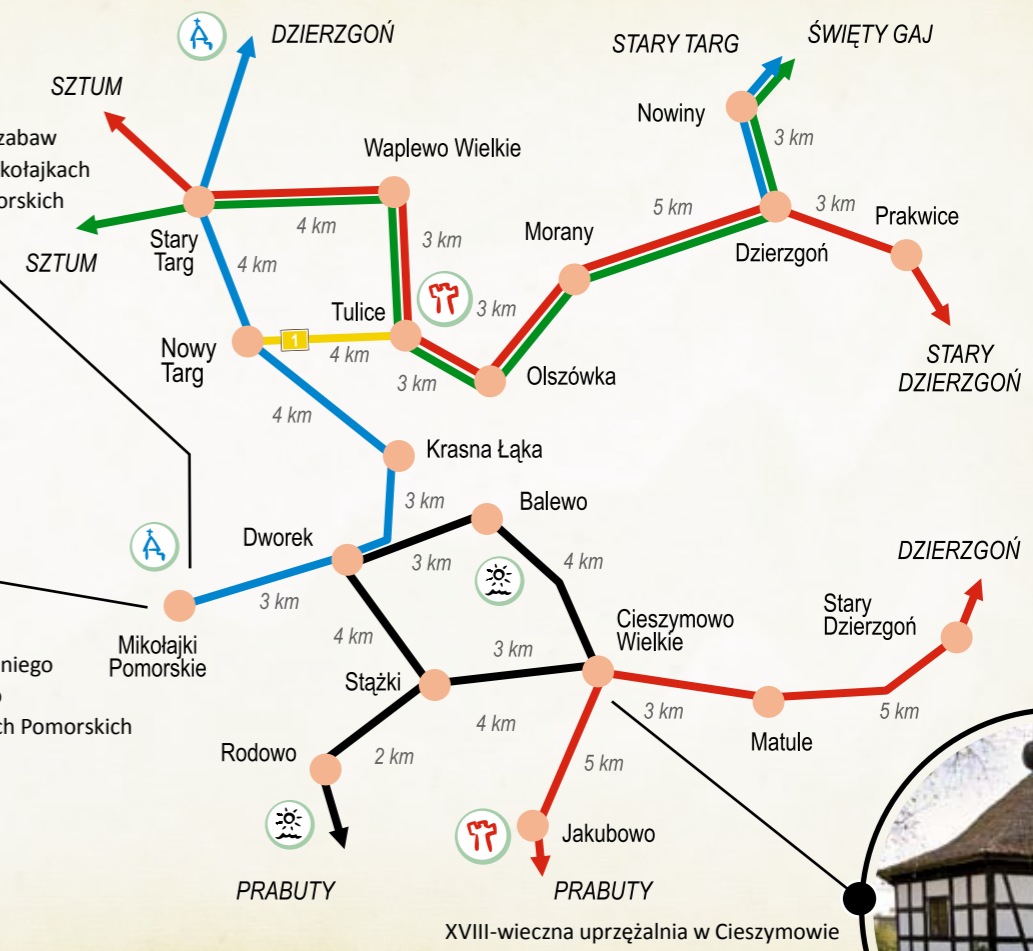
Szlak rowerowy na tym odcinku biegnie na starym nasypie kolejowym. Otaczają nas dwa wały, na które warto się wspiąć by móc zobaczyć panoramę okolicy z Jezioro Dzierzgoń w tle. Natężenie ruchu jest tu bardzo małe co jest niewątpliwym atutem tego odcinka. Z Obrzynowa szlak wiedzie do Prabut.

**CIESZYMOWO - MATULE**

Na wspomnianym wyżej skrzyżowaniu warto się zatrzymać i zobaczyć z bliska XVIII-wieczną uprzężalnię. Przejedźając przez Cieszymowo prosto, dojedzie się drogą gruntową do wsi Matule, gdzie szlak rowerowy łączy się z gminą Stary Dzierzgoń. Z Matul do Starego Dzierzgonia mamy 5 km, które warto przejechać chociażby ze względu na niewielką trudność tego odcinka.



**Szlaki rowerowe w okolicach Mikołajek Pomorskich**



**Legenda**

- Szlak Zamków Powiśla
- Szlak Kościołów Powiśla
- Szlak Jeziora Balewskiego
- Szlak Tulice - Nowy Targ
- Międzynarodowa Trasa Rowerowa R1



XVIII-wieczna uprzężalnia w Cieszymowie



## Miasto i Gmina Prabuty

ŁĄCZNA DŁUGOŚĆ SZLAKU - 18,5 km

### PRABUTY – JEZIORO SOWICA


Wjeżdżając do Prabut warto zatrzymać się tu na dłuższą chwilę i odpocząć w cieniu fontanny Rolanda, usytuowanej na skwerku w centrum miasta. W okolicy znajduje się również Punkt Informacji Turystycznej, który mieści się w Kaplicy pw. Najświętszej Maryi Panny (*dane kontaktowe znajdują się na końcu publikacji*). Ścieżka nad Jezioro Sowica biegnie

1. Kościółek Polski - Punkt Informacji Turystycznej
2. Ruiny zamku biskupów pomezzańskich

z centrum miasta asfaltową nawierzchnią. Kierować musimy się na ulicę Kwidzyńską, z której odbijamy na ulicę Grunwaldzką i Jagiełły, ta z kolei prowadzi nas prosto do ulicy Rypińskiej. Stamtąd bezpośrednio trafimy nad Jezioro Sowica. Również i tu można wypocząć w punkcie wypoczynkowym.

#### Może nie wiesz...

- Fontanna Rolanda – zbudowana w roku 1900, trafiła do Prabut z centrum Berlina w roku 1929; zdobioną przez lwy fontannę wieńczyła rzeźba rycerza. Zniszczony w 1945 r. wrócił na dawne miejsce w 2011 r.



3. Brama Kwidzyńska w Prabutach
4. Fontanna Rolanda



## JEZIORO SOWICA - JAKUBOWO - CIESZYMOWO

Jeziro Sowica, podobnie jak Jezioro Balewskie jest dobrym miejscem do krótkiego odpoczynku przed dalszą jazdą. Od strony jeziora kierować należy się na nasyp po dawnym torze kolejowym. Trasa biegnie od Jeziora Sowica do granicy gminy Prabuty w miejscowości Jakubowo, czyli w kierunku północnym.

Jadąc nasypem skręcamy w kierunku zwartej zabudowy wsi Obrzynowo. Przejeżdżając przez nią mijamy remizę straży pożarnej, szkołę i zabytkowy kościół parafialny. W centrum wsi czeka na nas skrzyżowanie dróg biegnących w kierunku Prabut, Jakubowa i Kamieńca na Susz i Dzierzgoń.

My wybieramy drogę na Kamieniec, skręcając w prawo za wsią przy dawnej bazie SKR-u, aby ponownie wjechać na nasyp po dawnym torze kolejowym. Jadąc nasypem kolejowym czujemy się bezpiecznie, ponieważ w miejscach przepustów pod drogami oraz wiaduktów nad trasą rowerową wykonano nowe

balustrady. Dojeżdżamy do Jakubowa mijając po drodze „parowę” w kształcie dwóch wąwozów znajdujących się po obu stronach nasypu, który jest również zabezpieczony odpowiednimi balustradami. Stąd już niedaleko nad Jezioro Dzierzgoń. Dalej dojeżdżamy do miejsca po starej stacji kolejowej, gdzie pośród niskopiennych róz znajduje się odpowiednio zabezpieczone palenisko pod ognisko. Są tu dwa miejsca wypoczynkowe na 12 osób, stoły i ławki wykonane z litych, okrągłych bali drewnianych, mające swój urok przy organizowanych piknikach.

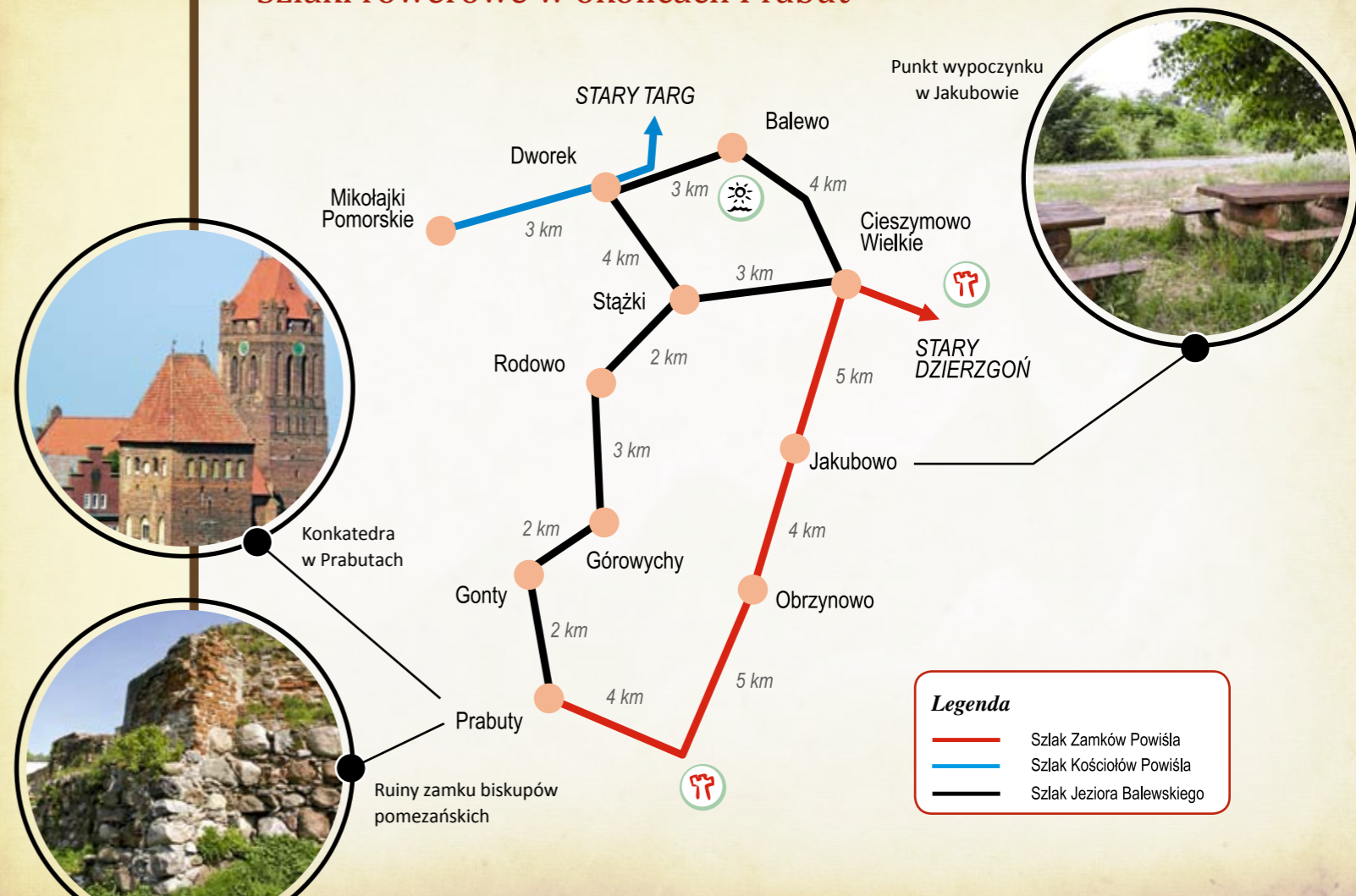
Następnie kierujemy się drogą na północ w kierunku Cieszymowa, z którego możesz pojechać w kierunku Matul, Balewa i Stążek. Opisy tych odcinków znajdziesz na stronie 21.

### Nie przegap...

- *Gotyckiej Bramy Kwidzińskiej z resztką fundamentów murów obronnych z XIV w.*
- *Ruin zamku biskupów pomezzańskich, w którym w latach świetności zamku trwały rokowania w czasie wojen polsko-szwedzkich. Kres zamku przyniósł pożar.*
- *Konkatedry Św. Wojciecha z XIV w., wybudowanej na wzór katedry w Kwidzynie.*



## Szlaki rowerowe w okolicach Prabut



Punkt wypoczynku  
w Jakubowie





# Gmina Stary Dzierzgoń

ŁĄCZNA DŁUGOŚĆ SZLAKU - 22,5 km

## MATULE - STARY DZIERZGOŃ

Opis odcinka Cieszymowo-Matule znajduje się na str. 21.

Z Matul do Starego Dzierzgonia wiedzie asfaltowa nawierzchnia. Jadąc prosto dojedziemy do skrzyżowania na którym skręcamy w prawo. Jadąc przez pola, mijając okoliczne gospodarstwa dojedziemy do Starego Dzierzgonia. Po drodze mijamy Piaski Morąskie. Z bocznej drogi wyjeżdżamy przy urzędzie gminy w Starym Dzierzgoniu. Przejeżdżamy przez wieś kierując się oznakowaniem na Folwark.

## STARY DZIERZGOŃ - FOLWARK

Ścieżka w tym miejscu prowadzi asfaltową nawierzchnią drogi wojewódzkiej. Będąc w Folwarku warto skierować się do znajdującego się niedaleko Przemarku.

## FOLWARK - PRZEMARK

Droga do Przemarku wiedzie częściowo brukiem i asfaltem. Z Folwarku jedziemy cały czas prosto. Minąwszy zabudowania wsi wyjeżdżamy na drogę otoczoną polami. Jedziemy tak ponad dwa kilometry docierając do Przemarku, gdzie na skrzyżowaniu skręcamy w prawo. Jadąc prosto drogą wojewódzką, dojedziemy do znajdującego się tam jeziora. Po naszej prawej stronie zobaczymy wieżę, jedyny zachowany w tak dobrym stanie element zamku w Przemarku. Docierając do Przemarku warto odpocząć na utworzonym tam punkcie wypoczynku. Do dyspozycji rowerzystów jest murowany grill, zadaszone ławostoły, a dzieci wypocząć mogą na placu zabaw.

1-2. Wzgórze  
z zamku  
w Przemarku



1

### Może nie wiesz...

- Za zgodą właścicieli możesz wejść na wieżę w Przemarku.

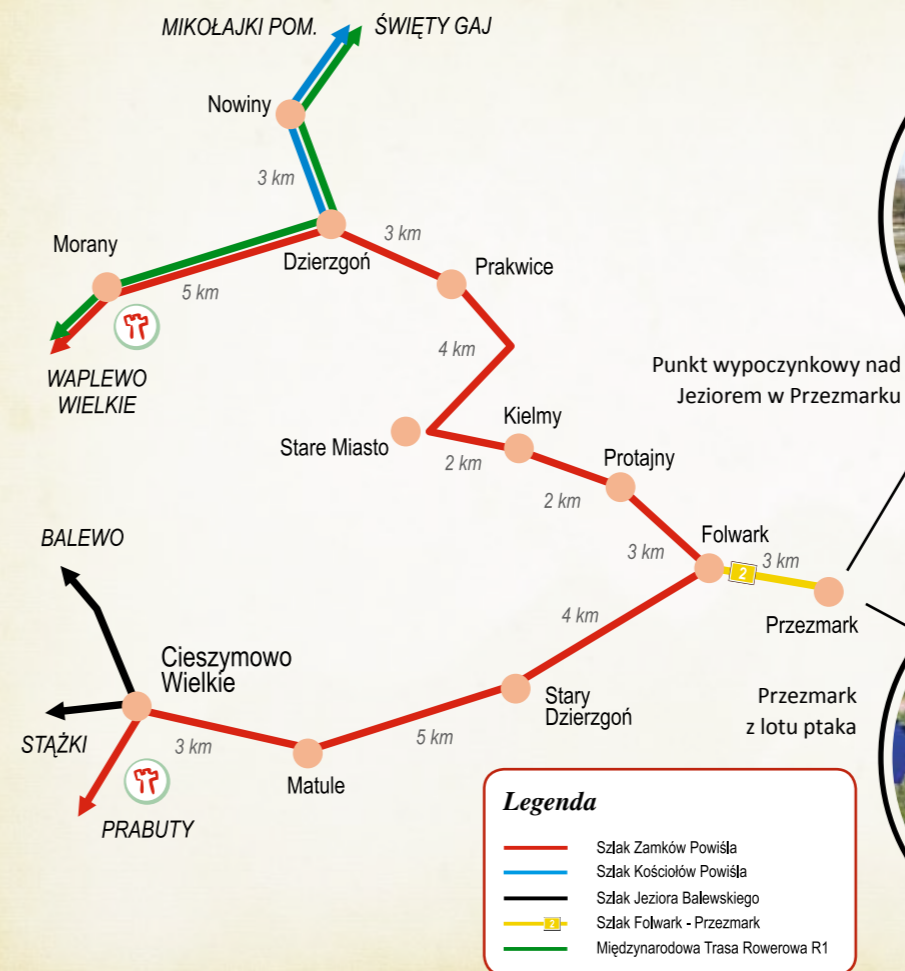
## FOLWARK - PRAKWICE

Z Folwarku do Kielm jedziemy około 5 km. Droga prowadzi przez pola asfaltową nawierzchnią, a następnie gruntową drogą. Mijamy po kolei okoliczne wsie takie jak Nowy Folwark, Protajny. Odcinek ten charakteryzuje się piękną okolicą. Z pewnością jest jednym z najciekawszych krajobrazowo.

### Nie przegap...

- Pozostałości krzyżackiej warowni w Przemarku. Zamek jest własnością prywatną, ale można go zwiedzać. W dobrym stanie przetrwała wysoka sześciokondygnacyjna wieża - baszta (35 m) na przedzamczu.

## Szlaki rowerowe w okolicach Starego Dzierzgonia



Punkt wypoczynkowy nad  
Jezioro w Przemarku



Przemark  
z lotu ptaka

2



## Miasto i Gmina Dzierzgoń

ŁĄCZNA DŁUGOŚĆ SZLAKU - 28,5 km

### PRAKWICE - DZIERZGOŃ

Do Prakwic dotrzeć można drogą powiatową o dobrej nawierzchni. Warto się tu zatrzymać i wejść do lasu, w którym polował cesarz Wilhelm II. Po krótkim postoju wracamy na drogę powiatową, którą docieramy do ulicy Wojska Polskiego w Dzierzgoniu. Jadąc prosto mijamy targ miejski docierając tym samym do skrzyżowania. Z lewej strony obejrzeć można odrestaurowany zabytkowy budynek, w którym mieści się obecnie Poczta Polska. Skracając w prawo minimy most na rzece Dzierzgoń. Za mostem ponownie skręcamy w prawo i dojeżdżamy do zespołu poklasztorowego.

#### Może nie wiesz...

• *Niedaleko od wsi Prakvice znajduje się zespół przyrodniczo – krajobrazowy „Jar Starych Dębów”. Według tradycji historycznej, na terenie jaru znajdował się pogański ołtarz z kamiennym wyobrażeniem pruskiego bóstwa Potrimposa. Istnieją również przypuszczenia, że na terenie parowu zginął Święty Wojciech.*

### DZIERZGOŃ - NOWINY

Wyjeżdżając z terenu Dzierzgońskiego Ośrodka Kultury, przy którym mieści się Punkt Informacji Turystycznej, ulicą Krzywą dojeżdżamy do skrzyżowania z ulicą Odrodzenia. Skręcając w prawo pojedziemy ulicą Elbląską prowadzącą do Malborka i Elbląga. Z lewej strony drogi znajduje się park miejski – Wzgórze Zamkowe,

#### Może nie wiesz...

• *Z Bągartu jest niedaleko (3 km) do Świętego Gaju, miejsca, w którym – według jednej z poważnych hipotez – podczas misji zginął męczeńsko z rąk Prusów Św. Wojciech (992 r.).*

na terenie którego pierwotnie znajdowało się grodzisko pruskie, zaś w średniowieczu został wybudowany zamek krzyżacki, który był siedzibą komtura szatnego. Na terenie parku możemy obejrzeć relikty architektoniczne dawnej warowni. Na przeciwległym wzgórzu znajduje się zabytkowa średniowieczna kaplica Św. Anny. Za Osiedlem Jagiełły w Dzierzgoniu należy skręcić w prawo, ku Lipowej Alei prowadzącej do miejscowości Nowiny. Na ścieżce rowerowej znajduje się punkt wypoczynku dla rowerzystów. Turyści zmotoryzowani będą musieli nadłożyć nieco drogi i dotrzeć drogą powiatową do Nowin (na wyjeździe z miasta skręcamy w prawo, dalej skręcając w prawo wjedziemy na drogę do Bągartu i Nowin).

#### Nie przegap...

• *Skwerku przy ul. Żurawiej.*  
• *Wzgórza zamkowego.*  
• *Punktu Informacji Turystycznej.*  
• *Pałacu starostów dzierzgońskich i wojewodów malborskich z czasów Prus Królewskich, który znajduje się w Nowinach. Obecny pałac został wybudowany w XVIII w.*



### NOWINY - BĄGART

Jadąc przez Nowiny warto zobaczyć niewielki, zlokalizowany tuż przy drodze skansen, który mijamy kierując się do Bągartu. Z Nowin skręcając w prawo dojeżdżamy do Bągartu.

We wsi przy świetlicy utworzony został parking dla rowerzystów.

#### Może nie wiesz...

• *W roku 1466 na mocy II pokoju toruńskiego Dzierzgoń został włączony do Królestwa Polskiego. Na zamku w Kiszporku (dawną nazwą Dzierzgonia) do I rozbioru Polski odbywały się sądy grodzkie i sejmiki szlacheckie dla województwa malborskiego.*

2. Turniej Rycerski na wzgórzu zamkowym podczas Dni Dzierzgonia

3. Skwer przy Dzierzgońskim Ośrodku Kultury

4. Wzgórze zamkowe w Dzierzgoniu

1. Punkt wypoczynkowy w Nowinach





## JASNA - ŻUŁAWKA SZTUMSKA

Na skrzyżowaniu Budzisz–Złotnice skręcamy w lewo na Budzisz i tym sposobem dojeżdżamy do Żuławki Sztumskiej. Przejeżdżamy przez zabudowania wsi i na skrzyżowaniu Stare Pole – Dzierzgoń skręcamy w prawo. Jadąc tym odcinkiem, przy dobrej pogodzie w oddali zobaczymy Elbląg.

### Nie przegap...

• Niedaleko Jasnej na wysokim wzgórzu o nazwie Lisia Góra stała do lat 50 ub. wieku 25-metrowa wieża widokowa, wybudowana ku czci Kanclerza Rzeszy Niemieckiej Otto von Bismarcka. Z jej szczytu widać było miasta Elbląg, Malbork i Dzierzgoń. Została wysadzona w powietrze przez saperów.

## ŻUŁAWKA SZTUMSKA - BUKOWO

Przejeżdżamy przez wieś i na skrzyżowaniu skręcamy w lewo w kierunku Trop Sztumskich. Z Trop Sztumskich kierujemy się już na Stary Targ.

1. Kościół w Żuławce Sztumskiej



## Alternatywny odcinek szlaku rowerowego w gminie Dzierzgoń:

### MORANY - DZIERZGOŃ

Drogą powiatową od strony wsi Tulice wjeżdżamy do Moran, z których tą samą drogą jedziemy do Dzierzgonia. Po drodze możemy zatrzymać się nad Jeziorem Kuksy, gdzie czeka na nas plaża wraz z pomostami, placem zabaw dla dzieci oraz zadaszonymi miejscami wypoczynkowymi. Dla kierowców jest przygotowany parking samochodowy. Droga powiatowa prowadzi nas także do Dzierzgonia, gdzie przy ulicy Słowackiego znajduje się zabytkowy cmentarz ewangelicki. Z ulicy Słowackiego skręcając w lewo, a za mostem w prawo dojeżdżamy do zespołu poklasztornego (franciszkanie), w którym znajduje się Dzierzgoński Ośrodek Kultury oraz kościół pw. Św. Ducha. W piwnicach klasztornych zostało utworzone Centrum Informacji Turystycznej. Dzierzgoński Ośrodek Kultury dysponuje również pokojami hotelowymi. Zwiedzając zespół poklasztorny warto znaleźć chwilę, by pospacerować po odnowionym skwerze oraz bulwarze nadrzeczny.

## Szlaki rowerowe w okolicach Dzierzgonia



Kościół pw. Św. Jana Chrzyciela w Bagarcie



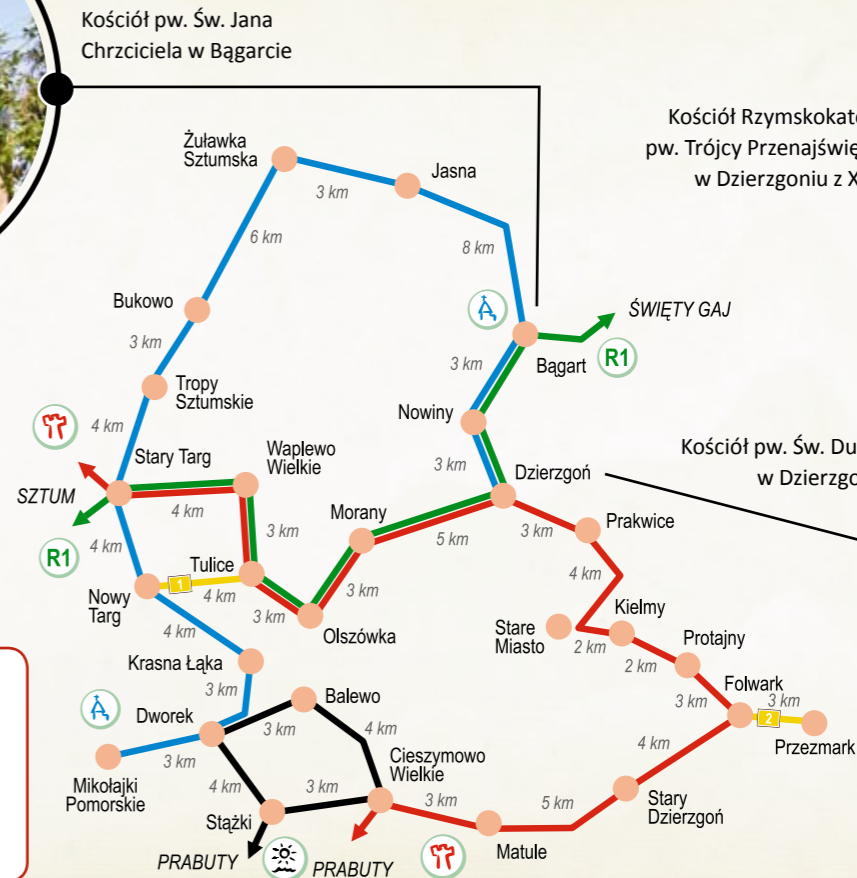
Kościół Rzymskokatolicki pw. Trójcy Przenajświętszej w Dzierzgoniu z XIII w.



Kościół pw. Św. Ducha w Dzierzgoniu

### Legenda

- Szlak Zamków Powiśla
- Szlak Kościołów Powiśla
- Szlak Jeziora Bałewskiego
- Szlak Tulice - Nowy Targ
- Szlak Folwark - Przezmark
- Międzynarodowa Trasa Rowerowa R1





# Stowarzyszenia

zaangażowane w projekt

## POWIŚLAŃSKA ORGANIZACJA TURYSTYCZNA

Jednym z celów organizacji jest kreowanie i upowszechnianie wizerunku gmin wchodzących w skład stowarzyszenia jako regionu atrakcyjnego turystycznie w kraju i za granicą.



## Stowarzyszenie Gmin „POLSKIE ZAMKI GOTYCKIE”

Głównym celem stowarzyszenia jest współpraca gmin, na terenie których znajdują się gotyckie zamki, w zakresie promocji tych średniowiecznych zabytków oraz opracowanie szlaku turystycznego, obejmującego powyższe obiekty i inne.

Oba stowarzyszenia w ramach projektu realizowały działania promocyjne.

Wydawca: VEGA Studio Adv. Tomasz Müller  
82-500 Kwidzyn, ul. Grudziądzka 22/3A  
www.grupavega.pl, e-mail: biuro@grupavega.pl

Opracowanie tekstu: Anna Mietlewska

Zdjęcia: Kamil Markowski, Janusz Ryszkowski, Krystian Kryszczak, archiwum Urzędu Miasta i Gminy Sztum, archiwa własne partnerów projektu

Zdjęcia lotnicze: Dariusz Paciorek „AEROART”

Przygotowanie do druku: Agnieszka Zdaniewicz

Opracowanie graficzne wg koncepcji UMiG w Sztumie

Wydano na zlecenie: Urzędu Miasta i Gminy Sztum  
82-400 Sztum, ul. Mickiewicza 39  
www.sztum.pl, e-mail: sztum@sztum.pl

VEGA Studio Adv.

Wszelkie prawa zastrzeżone / All rights reserved

Przedruk i powielanie w jakiegokolwiek formie jest zabronione

ISBN 978-83-63075-48-4

## MIASTO I GMINA SZTUM

Urząd Miasta i Gminy  
ul. Mickiewicza 39, 82-400 Sztum  
tel. 55 640 63 03, fax 55 640 63 00  
e-mail: sztum@sztum.pl, www.sztum.pl

### Baza noclegowa

Gospodarstwo Agroturystyczne  
„Klimbergowice”  
Brygida Klingenberg-Homa  
Wojciech Homa  
Sztumska Wieś 60A, 82-400 Sztum  
tel. 55 640 48 08, fax 55 619 31 51  
tel. kom. 605 550 079  
e-mail: klimberg@wp.pl  
www.klimbergowice.pl

Zajazd Jonatan  
ul. Sadowa 2 Czernin, 82-400 Sztum  
tel./fax 55 640 20 09  
www.zajazd-jonatan.pl

Gospodarstwo Agroturystyczne  
Stajnia Iskra - Mieczysław Gossa  
ul. Łąkowa 19, Sztumskie Pole  
82-400 Sztum  
tel./fax 55 277 34 01  
e-mail: kontakt@stajniaiskra.com.pl  
www.stajniaiskra.com.pl

Camping Ieśny nad Białym  
ul. Żeromskiego 34, 82-400 Sztum  
tel. 507 077 909, fax 55 277 32 83  
www.nadbialym.com.pl

Gospodarstwo Agroturystyczne PAŁAC  
Barlewice 14, 82-400 Sztum  
tel. 55 277 39 39  
e-mail: palac@palac.malbork.pl

Hotel-Restauracja GORAJ  
Gościszewo, 82-400 Sztum  
tel. 55 277 11 55

Dom w Lesie  
ul. Łąkowa 18, Sztumskie Pole  
82-400 Sztum  
tel. 55 277 77 88, 508 525 740

e-mail: dom.w.lesie@gmail.com  
Kwatera agroturystyczna Wrzosa  
Benowo 87, 82-400 Sztum  
tel. 55 277 29 88, 608 293 914

Gospodarstwo Agroturystyczne  
Franciszek Konefał  
ul. Łąkowa 3, Sztumskie Pole  
82-400 Sztum  
tel. 55 272 61 59, 604 375 231  
Pensjonat Basia  
Benowo 66, 82-400 Sztum  
tel. 55 277 16 92

## MIASTO I GMINA PRABUTY

Urząd Miasta i Gminy Prabuty  
ul. Kwidzyńska 2, 82-550 Prabuty  
tel. 55 278 20 01, fax 55 278 20 02  
e-mail: biuro@prabuty.pl  
www.zajazd-jonatan.pl

### Informacja Turystyczna

Kościółek Polski, ul. Zamkowa 8  
82-550 Prabuty  
tel. 55 262 41 58  
55 262 41 63, 55 278 23 19  
e-mail: kontakt@pckisprabuty.pl  
www.pckisprabuty.pl

Prabuckie Centrum Kultury i Sportu  
ul. Łąkowa 22, 82-550 Prabuty  
55 278 23 19  
e-mail: kontakt@pckisprabuty.pl  
www.pckisprabuty.pl

### Baza noclegowa

Gospodarstwo Agroturystyczne  
„Figłówka”  
Laskowice 56, 82-550 Prabuty  
tel. 58 278 38 76, 502 370 382  
www.figlowka.pl  
Agrokwatera ROMSTO  
Sypanica 33, 82-550 Prabuty  
tel. 55 278 17 33, 602 229 542

Pokoje gościnne BAJKA  
ul. Rypińska 52, 82-550 Prabuty  
tel. 55 278 24 95, 501 260 875  
e-mail: bajkaprabuty@wp.pl  
www.bajkaprabuty.pl

Pokoje gościnne Feliksa Anders  
82-550 Prabuty, Rodowo Male  
tel. 55 278 19 40, 605 16 19 40  
Danuta i Krzysztof Galiniewscy  
Gospodarstwo Agroturystyczne  
Górowychy 12A, 82-550 Prabuty  
tel. 55 278 19 57, 667 234 992

## MIASTO I GMINA DZIERZGOŃ

Urząd Miejski  
Plac Wolności 1, 82-440 Dzierzgoń  
tel. 55 276 25 01, fax. 55 276 22 57  
e-mail: dzierzgon@dzierzgon.pl  
www.dzierzgon.pl

### Informacja Turystyczna

Dzierzgoński Ośrodek Kultury  
ul. Krzywa 16, 82-440 Dzierzgoń  
tel. 55 276 26 47  
e-mail: dok.dzierzgon@wp.pl  
www.dokdzierzgon.pl

### Baza noclegowa

Dzierzgoński Ośrodek Kultury  
tel. 55 276 26 47  
e-mail: dok.dzierzgon@wp.pl  
www.dokdzierzgon.pl

Gospodarstwo agroturystyczne  
„Kuznia”, Anna Jurkiewicz  
Tywęży 24 a, 82-440 Dzierzgoń  
tel. 502 963 376

Słoneczne Wzgórze  
Budzisz 20, 82-440 Dzierzgoń  
tel. 55 276 18 06, 605 034 954

Na Farmie  
Budzisz 1, 82-440 Dzierzgoń  
tel. 55 276 91 50, 691 740 330  
www.agroturystykanafarmie.pl

**GMINA MIKOŁAJKI POMORSKIE**  
Urząd Gminy  
ul. Dzierzgońska 2, 82-433 Mikołajki Pom.  
tel. 55 640 43 57, fax. 55 640 44 61  
e-mail: sekretariat@mikolajkipomorskie.pl  
www.mikolajkipomorskie.pl

### Baza noclegowa

Gospodarstwo Agroturystyczne  
Barbara Błaszczuk  
ul. Partyzantów 33, 82-433 Mikołajki Pom.  
tel. 55 277 05 36

Gospodarstwo Agroturystyczne  
„AKACJA”, Anna i Leon Lewandowscy  
ul. Dworcowa 37, 82-433 Mikołajki Pom.  
tel. 607 670 415

Inny Świat - Kraina Przyrody  
i Przygody, Ryszarda Turo  
Kraśtudy 28, 82-433 Mikołajki Pom.  
tel. 668 956 604

## GMINA STARY TARG

Urząd Gminy  
ul. Świerczewskiego 20, 82-410 Stary Targ  
tel. 55 640 50 50, fax 55 277 62 89  
e-mail: ug@gminastarytarg.pl  
www.gminastarytarg.pl

Patac Sierakowskich w Waplewie Wik.  
Muzeum Narodowe w Gdańsku  
Zacisze u Weni  
Muzeum Tradycji Szlacheckiej  
w Waplewie Wielkim  
Pomorski Ośrodek Kontaktów z Polonią  
82-410 Stary Targ, tel. 55 277 15 68

e-mail: waplewo@muzeum.narodowe.gda.pl  
www.muzeum.narodowe.gda.pl

### Baza noclegowa

Gospodarstwo agroturystyczne

„Gałęziaki”  
Waplewo Wielkie, 82-410 Stary Targ  
tel. 55 277 20 45, 602 788 886  
Gospodarstwo Agroturystyczne  
„Na wzgórzu”  
Bukowo 21, 82-410 Stary Targ  
tel. 55 267 32 83, 504 476 004

## GMINA MALBORK

Urząd Gminy  
ul. Ceglana 7, 82-200 Malbork  
tel. 55 647 28 07, fax. 55 647 28 07  
wew. 10  
e-mail: sekretariat@gmina.malbork.pl  
www.gmina.malbork.pl

### Informacja Turystyczna

Malbork Welcome Center  
Centrum Turystyki w Malborku  
ul. Kościuszki 54, 82-200 Malbork  
tel. 55 647 14 30, fax 55 647 14 31  
e-mail: biuro@mwc.malbork.pl

Centrum Informacji Turystycznej  
tel. 55 647 47 47, fax 55 647 14 31  
e-mail: info@mwc.malbork.pl

Muzeum Zamkowe w Malborku  
ul. Starościńska 1, 82-200 Malbork  
tel. 55 647 08 00, 55 647 08 02

email: sekretariat@zamek.malbork.pl  
Kasa biletowa, informacja  
tel. 55 647 09 78, fax 55 647 09 76  
email: kasa@zamek.malbork.pl

### Baza noclegowa

Gospodarstwo Agroturystyczne  
Zacisze u Weni  
Kamionka 7A, 82-200 Malbork  
tel. 55 272 08 33, 602 102 426  
e-mail: unikat@elblag.sprint.pl  
www.zaciszeuweni.pl

Gospodarstwo Agroturystyczne  
Pod Brzókami  
Kamionka 25

82-200 Malbork  
tel. 55 272 90 15  
506 392 687

Gospodarstwo  
Agroturystyczne Stary Park  
Stogi 20 A, 82-200 Malbork  
tel. 55 272 91 03  
www.starypark.pl

Gospodarstwo Agroturystyczne  
Pod Bocianim Gniazdem  
Kamienica 19, 82-200 Malbork  
tel. 55 272 20 89, 502 157 256

## GMINA STARY DZIERZGOŃ

Urząd Gminy; Stary Dzierzgoń 71  
82-450 Stary Dzierzgoń  
tel. 55 276 14 81, fax 55 276 14 83  
e-mail: urzadz@starydzierzgon.pl  
www.starydzierzgon.pl

### Baza noclegowa

Gospodarstwo Agroturystyczne Ostoja  
ul. Przechmark 80, 82-450 Stary Dzierzgoń  
tel. 608 678 225

Gospodarstwo Agroturystyczne „Przyjaźń”  
Przechmark 58, 82 - 450 Stary Dzierzgoń  
tel. 55 276 17 63

## POWIŚLAŃSKA ORGANIZACJA TURYSTYCZNA

ul. Mickiewicza 31, 82-400 Sztum  
tel. 55 267 74 46, fax 55 267 74 42  
e-mail: edukacja@powiatasztumski.pl

## STOWARZYSZENIE GMIN „POLSKIE ZAMKI GOTYCKIE”

ul. Pieniężnego 10, 10-006 Olsztyn  
tel./fax 89 535 32 76  
e-mail: zamkiotyckie@hotmail.com





**PROGRAM  
REGIONALNY**  
NARODOWA STRATEGIA SPÓJNOŚCI



**UNIA EUROPEJSKA**  
EUROPEJSKI FUNDUSZ  
ROZWOJU REGIONALNEGO



Projekt finansowany w ramach Regionalnego Programu Operacyjnego  
dla Województwa Pomorskiego na lata 2007-2013



[www.sztum.pl](http://www.sztum.pl)