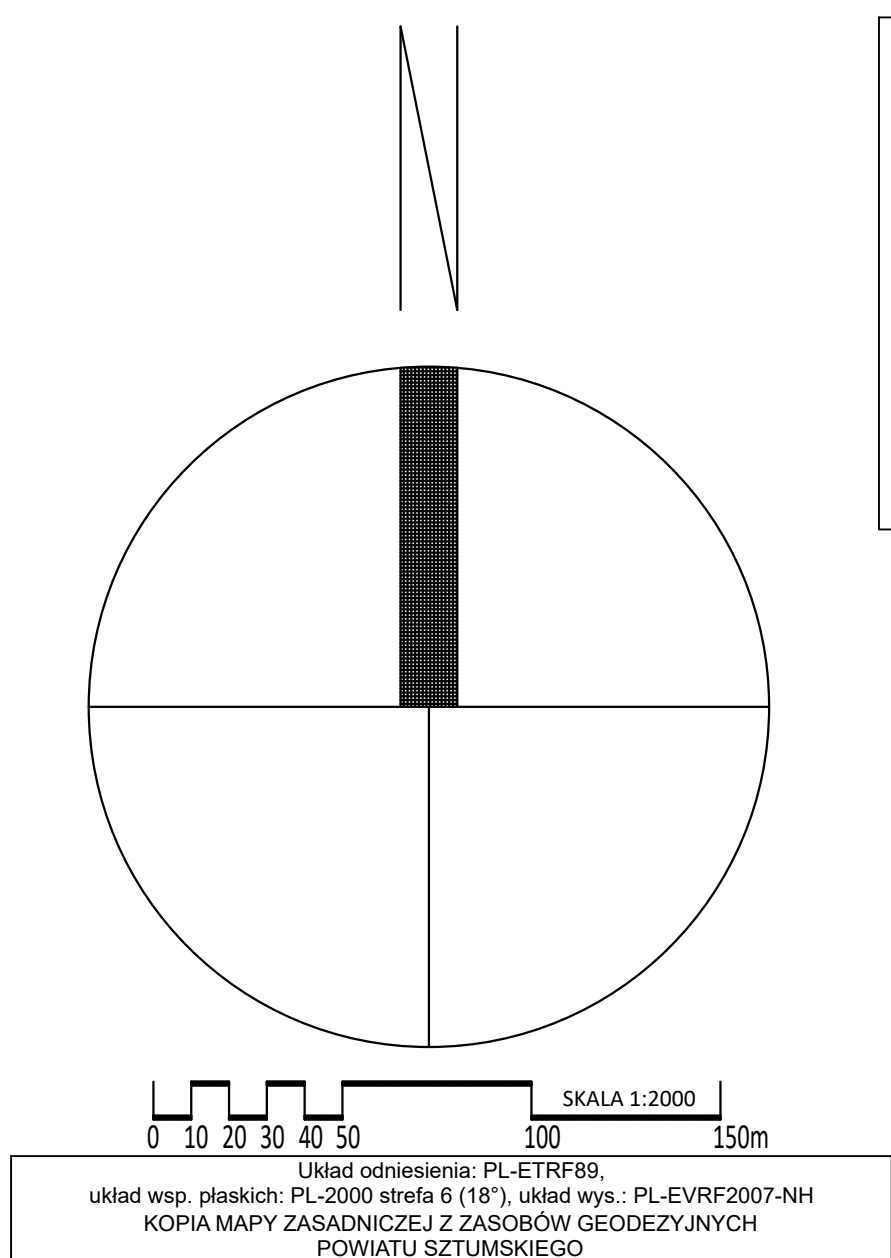
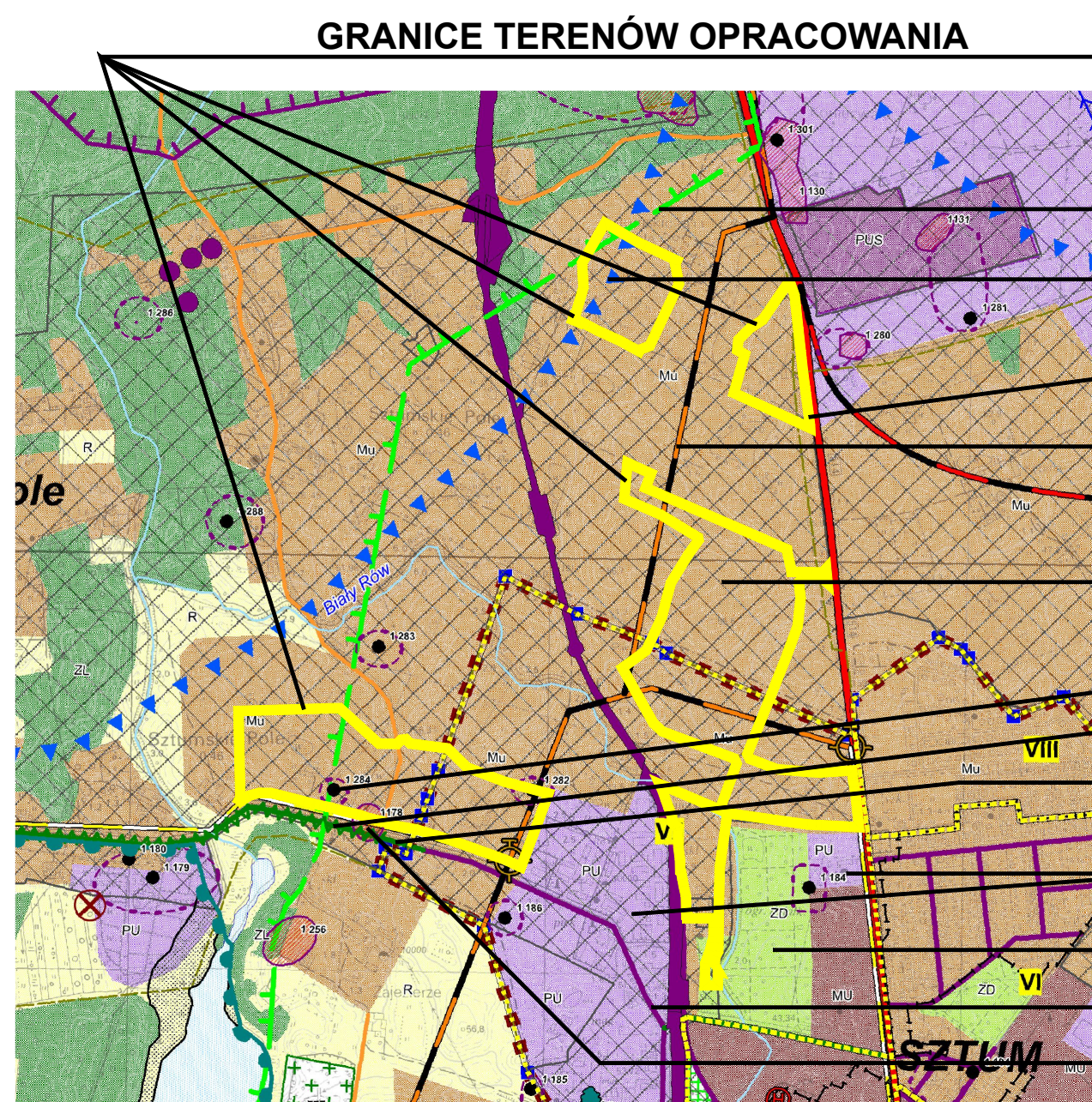


**ZMIANA MIEJSCOWEGO PLANU ZAGOSPODAROWANIA PRZESTRZENNEGO  
DLA CZĘŚCI OBSZARU W OBRĘBIE SZTUMSKIE POLE  
RYSUNEK PLANU, SKALA 1:2000  
ZAŁĄCZNIK NR 1 DO UCHWAŁY NR..... RADY MIEJSKIEJ W SZTUMIE  
Z DNIA .....**

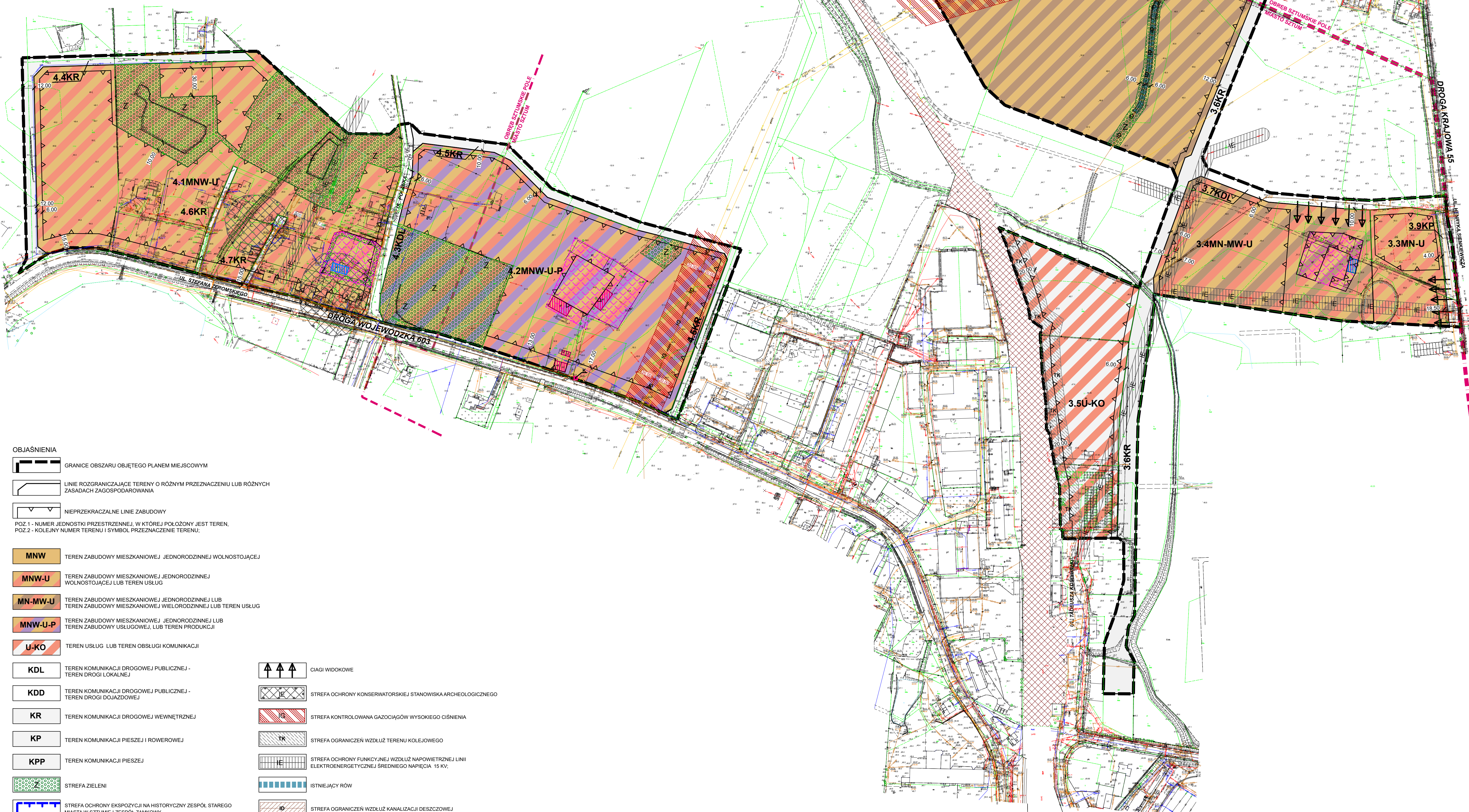


**WYRYS Z OBOWIĄZUJĄCEGO STUDIUM UWARUNKWAŃ I KIERUNKÓW  
ZAGOSPODAROWANIA PRZESTRZENNEGO MIASTA I GMINY SZTUM**



**GRANICE TERENÓW OPRACOWANIA**

- KORYTARZE EKOLOGICZNE: KRAJOWY (K), REGIONALNY (R), LOKALNY (L)
- STREFA OCHRONY EKSPOZYCJI EKSPOZYCJI
- [KDG] DROGA KRJOWA
- SIĘĆ GAZOWA WYSOKIEGO CIŚNIENIA
- [M] OBSZARY ISTNIEJĄCEJ I PROJEKTOWANEJ EKSTENSYWNEJ ZABUDOWY MIESZKANO-USŁUGOWEJ
- STREFA OCHRONY ARCHEOLOGICZNEJ "OW"
- HISTORYCZNE ALEJE DRZEW
- [KDG] DROGA WOJEWÓDZKA
- [P] OBSZARY ISTNIEJĄCEJ I PROJEKTOWANEJ ZABUDOWY PRODUKCYJNO-USŁUGOWEJ
- [ZD] TERENY OGRÓDKÓW DZIAŁKOWYCH
- [KDZ] DROGA POWIATOWA
- STREFA PEŁNEJ OCHRONY ARCHEOLOGICZNEJ "W"



- OBJAŚNIENIA**
- GRANICE OBSZARU OBJĘTEGO PLANEM MIEJSCOWYM
  - LINIE ROZGRANICZAJĄCE TERENY O RÓŻNYM PRZEZNACZENIU LUB RÓŻNYCH ZASADACH ZAGOSPODAROWANIA
  - NIERZĘDKOWANE LINIE ZABUDOWY
  - POZ. 1 - NUMER JEDNOSTKI PRZESTRZENNEJ W WYBRANEJ POŁOŻONY JEST TEREN, POZ. 2 - KOLEJNY NUMER TERENU I SYMBOL PRZEZNACZENIA TERENU.
- |                |   |  |   |
|----------------|---|--|---|
| <b>MNW</b>     | TEREN ZABUDOWY MIESZKANIOWEJ JEDNORODZINNEJ WOLNOSTOJĄCEJ   |  | CIĄGI WIDOKOWE  |
| <b>MNW-U</b>   | TEREN ZABUDOWY MIESZKANIOWEJ JEDNORODZINNEJ WOLNOSTOJĄCEJ LUB TEREN USŁUG                                   |  | STREFA OCHRONY KONSERWATORSKIEJ STANDARDU ARCHEOLOGICZNEGO  |
| <b>MN-MW-U</b> | TEREN ZABUDOWY MIESZKANIOWEJ JEDNORODZINNEJ LUB TEREN ZABUDOWY MIESZKANIOWEJ WIELORODZINNEJ LUB TEREN USŁUG |  | STREFA KONTROLOWANA GAZOCIOGÓW WYSOKIEGO CIŚNIENIA  |
| <b>MNW-U-P</b> | TEREN ZABUDOWY MIESZKANIOWEJ JEDNORODZINNEJ LUB TEREN ZABUDOWY USŁUGOWEJ LUB TEREN PRODUKCJI                |  | STREFA OGRANICZEN WYDZIAŁ TERENU KOLEJOWEGO   |
| <b>U-KO</b>    | TEREN USŁUG LUB TEREN OBSŁUGI KOMUNIKACJI   |  | STREFA OCHRONY FUNKCJONALNEJ WZDŁUŻ NAPIĘTIENIEJ LINI ELEKTROENERGETYCZNEJ ŚREDNIEGO NAPIĘCIA 15 KV |
| <b>KDL</b>     | TEREN KOMUNIKACJI DROGOWEJ PUBLICZNEJ - TEREN DROGI LOKALNEJ  |  | ISTNIEJĄCY RÓW  |
| <b>KDD</b>     | TEREN KOMUNIKACJI DROGOWEJ PUBLICZNEJ - TEREN DROGI DOJAZDOWEJ  |  | STREFA OGRANICZEN WYDZIAŁ KANALIZACJI DESZCZOWEJ  |
| <b>KR</b>      | TEREN KOMUNIKACJI DROGOWEJ WEWNĘTRZNEJ  |  | OZNACZENIA INFORMACYJNE, NIE BĘDĄCE USTALENIAMI PLANU   |
| <b>KP</b>      | TEREN KOMUNIKACJI PIESZEJ I ROWEROWEJ   |  | GRANICA ADMINISTRACYJNA MIASTA SZTUM  |
| <b>KPP</b>     | TEREN KOMUNIKACJI PIESZEJ   |  | TERENY KOLEJOWE ZAMKNIĘTE   |
| <b>Z</b>       | STREFA ZIELENI  |  | DROGA KRAJOWA UL. SENKIEWICZA   |
|                | STREFA OCHRONY EKSPOZYCJI NA HISTORYCZNY ZESPÓŁ STAREGO MIASTA W SZTUMIE ZESPÓŁ ZAMKOWY                     |  | KATEGORIA DROGI, NAZWA I UŁCZY  |
|                | STREFA OCHRONY OTOCZENIA KRAJOBRAZU KULTUROWEGO   |  |   |
|                | OBIEKTY OBIĘTE OCHRONĄ, UJĘTE W GMINIEJ EWIDENCJI ZABYTKÓW BUDOWNIKAPLACZKA                                 |  |   |
|                | BUDYNKI O WARTOŚCIACH HISTORYCZNO - KULTUROWYCH   |  |   |
|                | ZESPÓŁ O WARTOŚCIACH HISTORYCZNO - KULTUROWYCH (HISTORYCZNE SIEDLISKO)                                      |  |   |

**GLÓWNY PROJEKTANT**  
MGR RZ. ARCH. JAKUB SIENKOWSKI  
ul. Sienkiewicza 10, 83-200 Sztum  
tel. 51 343 3 100

**PROJEKTANT**  
MGR RZ. ARCH. GABRIELA SIENKOWSKA  
ul. Sienkiewicza 10, 83-200 Sztum  
tel. 51 343 3 100

**PRACOWNIA ARCHITECTURY STUDEMPOBUDY**  
ul. Sienkiewicza 10, 83-200 Sztum  
tel. 51 343 3 100  
ul. 557 067 07 71